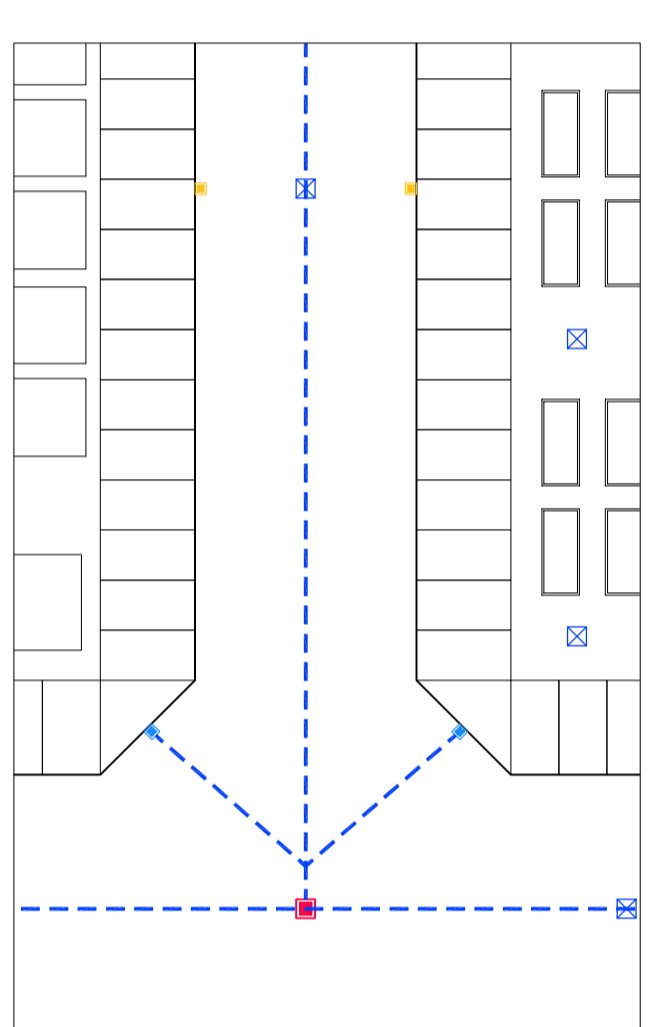
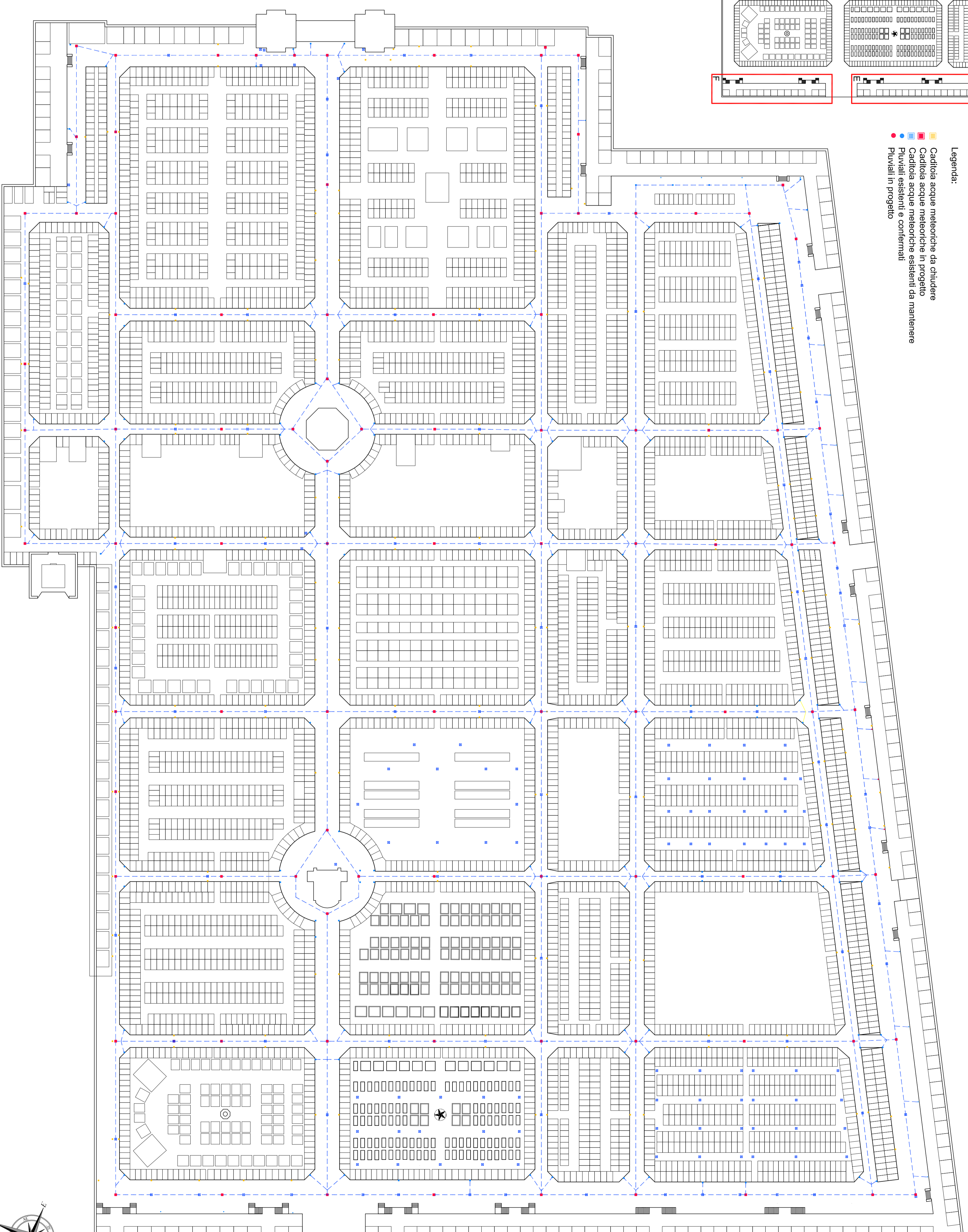


Mappatura fabbricati - scala 1:1.000




Situazione tipo:
 In questo stralcio si evidenzia una situazione tipo, dove l'antico tracciato blu è indicato il nuovo tracciato delle rete di acque meteoriche:
 - in rosso, la posa delle nuove condotte;
 - in azzurro, alcune condotte esistenti che verranno conservate;
 - in verde, la eliminazione di altre condotte esistenti.
 Le condotte che non verranno più utilizzate saranno chiuse, ma non rimosse.

- Legenda:
- Condotta acque meteoriche da chiudere
 - Condotta acque meteoriche in progetto
 - Condotta acque meteoriche esistenti da mantenere
 - Puntelli esistenti e conservati
 - Puntelli in progetto



Progetto - Planimetria Generale - scala 1:500



Città di Legnano



PROGETTO PRELIMINARE

Progetto:
**RIQUALIFICAZIONE E RISANAMENTO CONSERVATIVO
 DEL CIMITERO MONUMENTALE**

Riferimento:
PROGETTO - PLANIMETRIA GENERALE

Progettisti:
ARCH. ATTILIO CITTERIO

RUP:
GEOM. TEODORO LAZZATI

Tavolo n°:

2

SCALA: 1 : 500 DATA: NOVEMBRE 2015